

Управление Федеральной службы государственной регистрации, кадастра и картографии по Белгородской области

(полное наименование органа регистрации прав)

Раздел 1

Выписка из Единого государственного реестра недвижимости об основных характеристиках и зарегистрированных правах на объект недвижимости
Сведения об основных характеристиках объекта недвижимости

В Единый государственный реестр недвижимости внесены следующие сведения:

Здание	
<small>(вид объекта недвижимости)</small>	
Лист № _____ Раздела <u>1</u>	Всего листов раздела <u>1</u> : _____
<u>14.04.2017</u>	Всего разделов: _____
Кадастровый номер:	<u>31:06:0211002:260</u>
Номер кадастрового квартала:	<u>31:06:0211002</u>
Дата присвоения кадастрового номера:	<u>27.06.2012</u>
Ранее присвоенный государственный учетный номер:	Инвентарный номер: <u>14:440:002:03418020</u> , Условный номер: <u>31:06:0000000:0000:14:440:002:03418020</u> , Иной номер: <u>010305:002:03418020</u>
Адрес:	Белгородская область, г. Старый Оскол, мкр. Жукова, д. 57
Площадь, м²:	<u>5546.6</u>
Назначение:	Нежилое здание
Наименование:	Средняя школа №17
Количество этажей, в том числе подземных этажей:	<u>3, а также подземных 1</u>
Год ввода в эксплуатацию по завершении строительства:	данные отсутствуют
Год завершения строительства:	<u>1979</u>
Кадастровая стоимость, руб.:	<u>126556051.14</u>
Кадастровые номера иных объектов недвижимости, в пределах которых расположен объект недвижимости:	данные отсутствуют
Кадастровые номера помещений, машино-мест, расположенных в здании или сооружении:	данные отсутствуют
Виды разрешенного использования:	данные отсутствуют
Статус записи об объекте недвижимости:	Сведения об объекте недвижимости являются "актуальные, ранее учтенные"
Особые отметки:	Балансовая стоимость: _____ Средняя школа №17
Получатель выписки:	Муниципальное бюджетное общеобразовательное учреждение "Средняя общеобразовательная школа №17" Старооскольского городского округа
Государственный регистратор <small>(полное наименование должности)</small>	Е.В. Болотских <small>(инициалы, фамилия)</small>



М.П.

Выписка из Единого государственного реестра недвижимости об основных характеристиках и зарегистрированных правах на объект недвижимости
Сведения о зарегистрированных правах

Здание			
(вид объекта недвижимости)			
Лист № <u>2</u> Раздела <u>2</u>	Всего листов раздела <u>2</u> : <u> </u>	Всего разделов: <u> </u>	Всего листов выписки: <u> </u>
14.04.2017			
Кадастровый номер:		31:06:0211002:260	

1. Правообладатель (правообладатели):	1.1. Муниципальное бюджетное общеобразовательное учреждение "Средняя общеобразовательная школа № 17" Старооскольского городского округа. ИНН 3128028083. ОГРН 1023102359125.
2. Вид, номер и дата государственной регистрации права:	2.1. оперативное управление, 31-31-08/005/2010-124, 02.02.2010 г.
3. Документы-основания:	3.1. Приказ департамента имущественных и земельных отношений администрации Старооскольского городского округа Белгородской области №868 от 01.12.2009 г.
4. Ограничение прав и обременение объекта недвижимости:	не зарегистрировано
5. Сведения о наличии решения об изъятии объекта недвижимости для государственных и муниципальных нужд:	данные отсутствуют
6. Сведения об осуществлении государственной регистрации прав без необходимого в силу закона согласия третьего лица, органа:	данные отсутствуют

Государственный регистратор	Бологских
(полное наименование должности)	(инициалы, фамилия)

М.П.

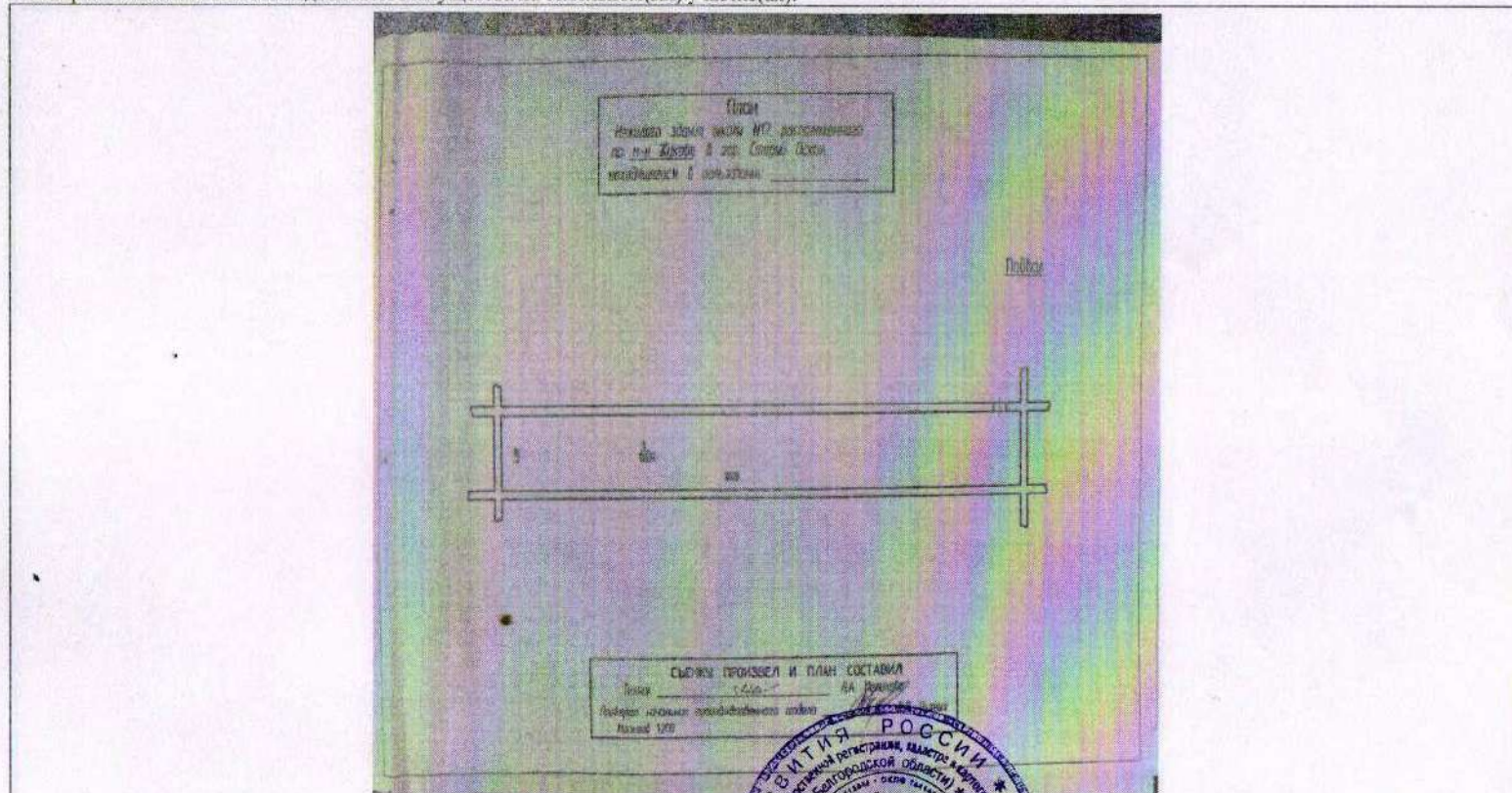


Выписка из Единого государственного реестра недвижимости об основных характеристиках и зарегистрированных правах на объект недвижимости

Описание местоположения объекта недвижимости

Здание			
<small>(вид объекта недвижимости)</small>			
Лист № <u>14.04.2017</u>	Раздела <u>4</u>	Всего листов раздела <u>4</u> :	Всего разделов: _____
Кадастровый номер:		<u>31:06:0211002:260</u>	

Схема расположения объекта недвижимого имущества на земельном(ых) участке(ах):



Масштаб 1:	данные отсутствуют
------------	--------------------

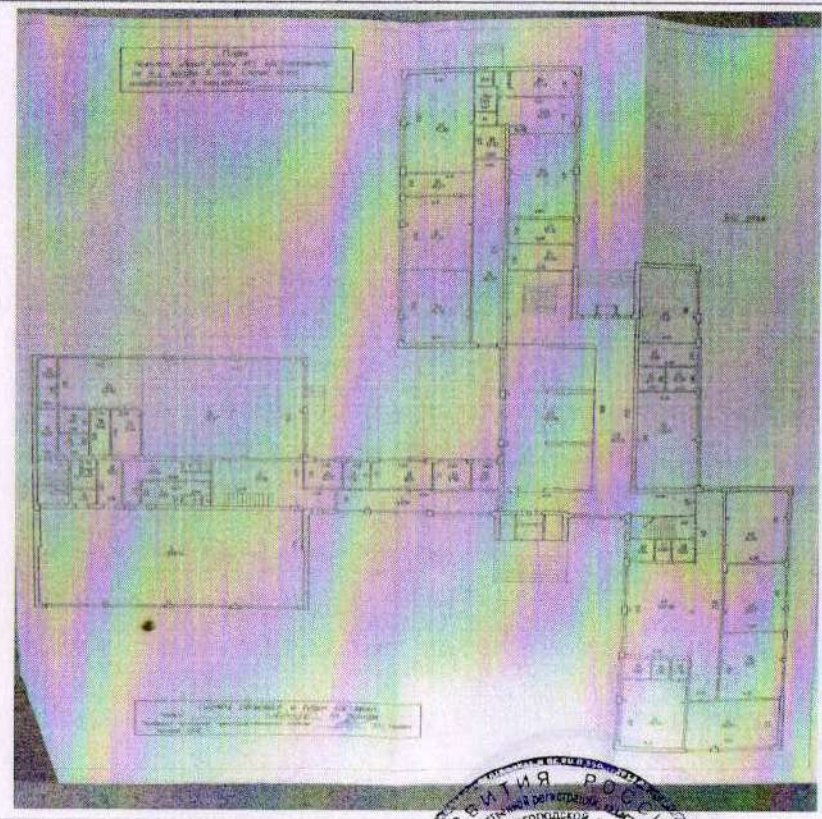
Государственный регистратор	Е.В.Болотских
<small>(полное наименование должности)</small>	<small>(инициалы, фамилия)</small>



Выписка из Единого государственного реестра недвижимости об основных характеристиках и зарегистрированных правах на объект недвижимости
Описание местоположения объекта недвижимости

Здание			
(вид объекта недвижимости)			
Лист №	Раздела 4	Всего листов раздела 4:	Всего разделов:
14.04.2017			
Кадастровый номер:		31:06:0211002:260	

Схема расположения объекта недвижимого имущества на земельном(ых) участке(ах):



Масштаб 1:	данные отсутствуют
------------	--------------------

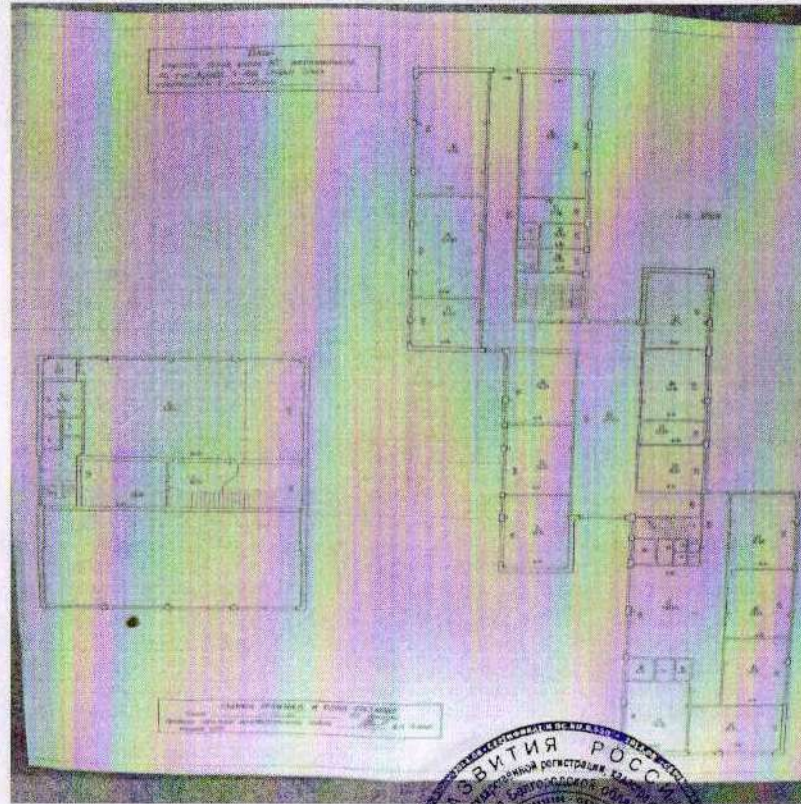
Государственный регистратор	В.Болотских
(полное наименование должности)	(инициалы, фамилию)



Выписка из Единого государственного реестра недвижимости об основных характеристиках и зарегистрированных правах на объект недвижимости
Описание местоположения объекта недвижимости

Здание			
<small>(вид объекта недвижимости)</small>			
Лист № <u>Раздела 4</u>	Всего листов раздела <u>4</u> :	Всего разделов: _____	Всего листов выписки: _____
14.04.2017			
Кадастровый номер:		31:06:0211002:260	

Схема расположения объекта недвижимого имущества на земельном(ых) участке(ах):



Масштаб 1:	данные отсутствуют
------------	--------------------

Государственный регистратор	В. Болотских
<small>(полное наименование должности)</small>	<small>(подпись, фамилия)</small>

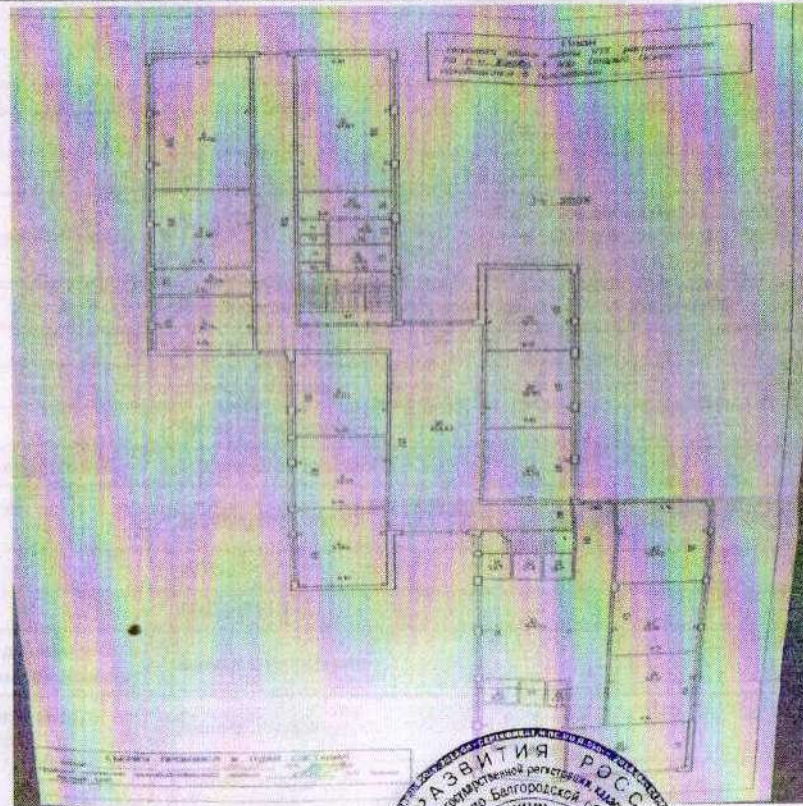


Выписка из Единого государственного реестра недвижимости об основных характеристиках и зарегистрированных правах на объект недвижимости

Описание местоположения объекта недвижимости

Здание			
(вид объекта недвижимости)			
Лист №	Раздела 4	Всего листов раздела 4 : _____	Всего разделов: _____
14.04.2017		Всего листов выписки: _____	
Кадастровый номер:		31:06:0211002:260	

Схема расположения объекта недвижимого имущества на земельном(ых) участке(ах):



Масштаб 1:	данные отсутствуют
------------	--------------------

Государственный регистратор	Е.В.Болотских
(полное наименование должности)	(инициалы, фамилия)

